

Desvíos de Transporte Público y modificación de Paraderos

“CAF Ureta Cox”

El presente documento contiene el detalle de cada uno de los desvíos de Transporte Público de forma gráfica (imagen) y la ruta de las calles (en texto al final de cada imagen) por las que se deben desplazar los recorridos de buses afectados por la implementación de la “CAF Ureta Cox”.

Es importante mencionar que, en las siguientes imágenes las rutas de **color azul** corresponden al trazado habitual de los servicios, y las rutas de **color rojo** son las calles por las que deben desviarse los buses.

Por otra parte, al final del documento aparece la ubicación de los paraderos, ya sean estos lugares con refugio peatonal o donde no existe ninguna infraestructura.

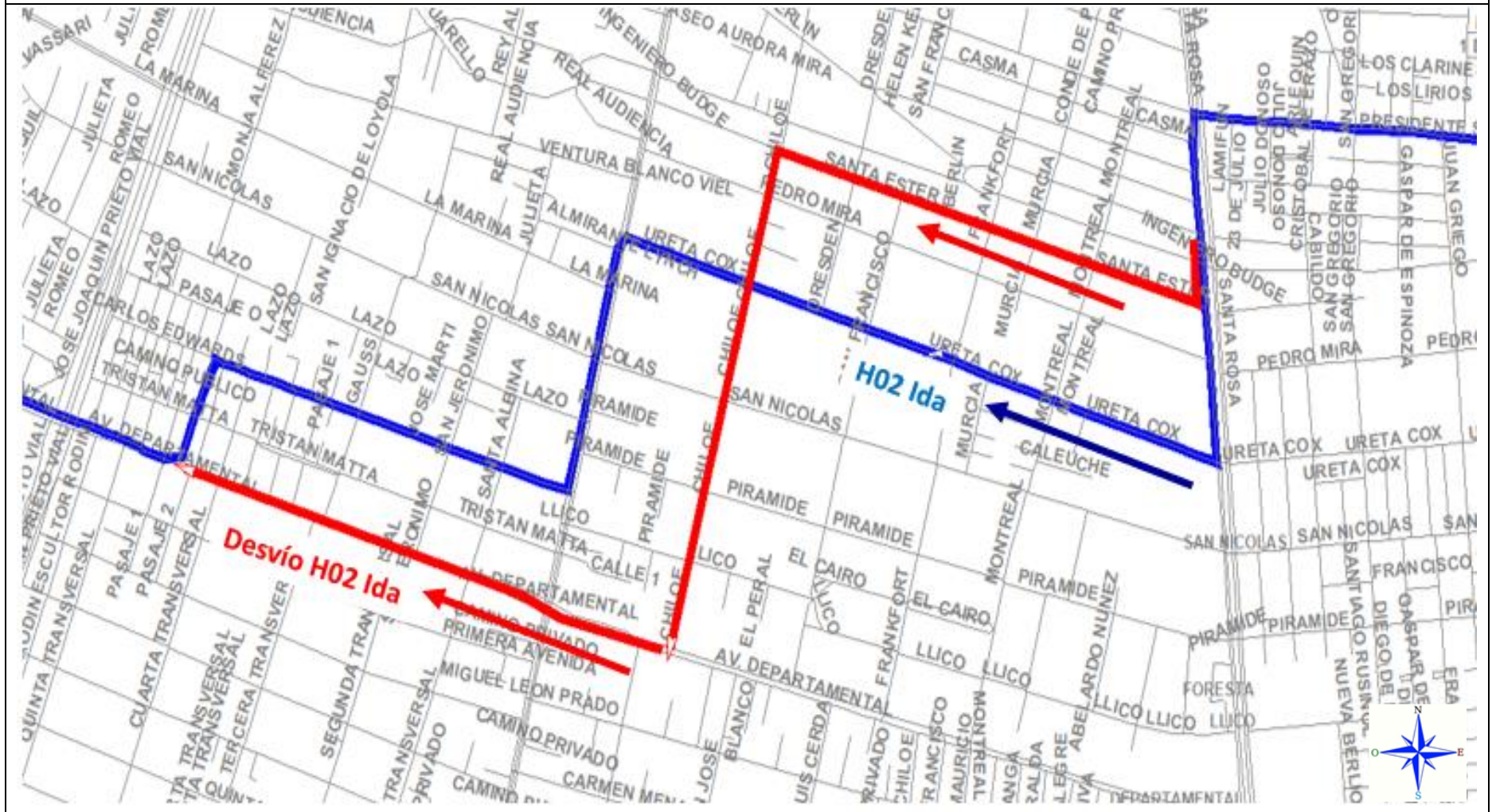
Para los casos donde no exista el paradero físico, ubicaremos una valla de color amarillo de “paradero provisoria” o “paradero temporal habilitada”, y donde ya exista una parada formal, agregaremos un “sticker” en la paleta que indique que también será parada de los recorridos afectados por la CAF.

Lo anterior, con la finalidad de poder contar con información actualizada, para traspasar a los usuarios de transporte público que necesiten conocer las nuevas rutas de buses, como también la ubicación de los paraderos autorizados mientras tenga duración la actividad.

1.- Desvíos de Transporte Público por recorrido

H02 (hacia el poniente)

Desde (M) Carlos Valdovinos hacia Población Dávila



Desvío Calles Abiertas Familiares:

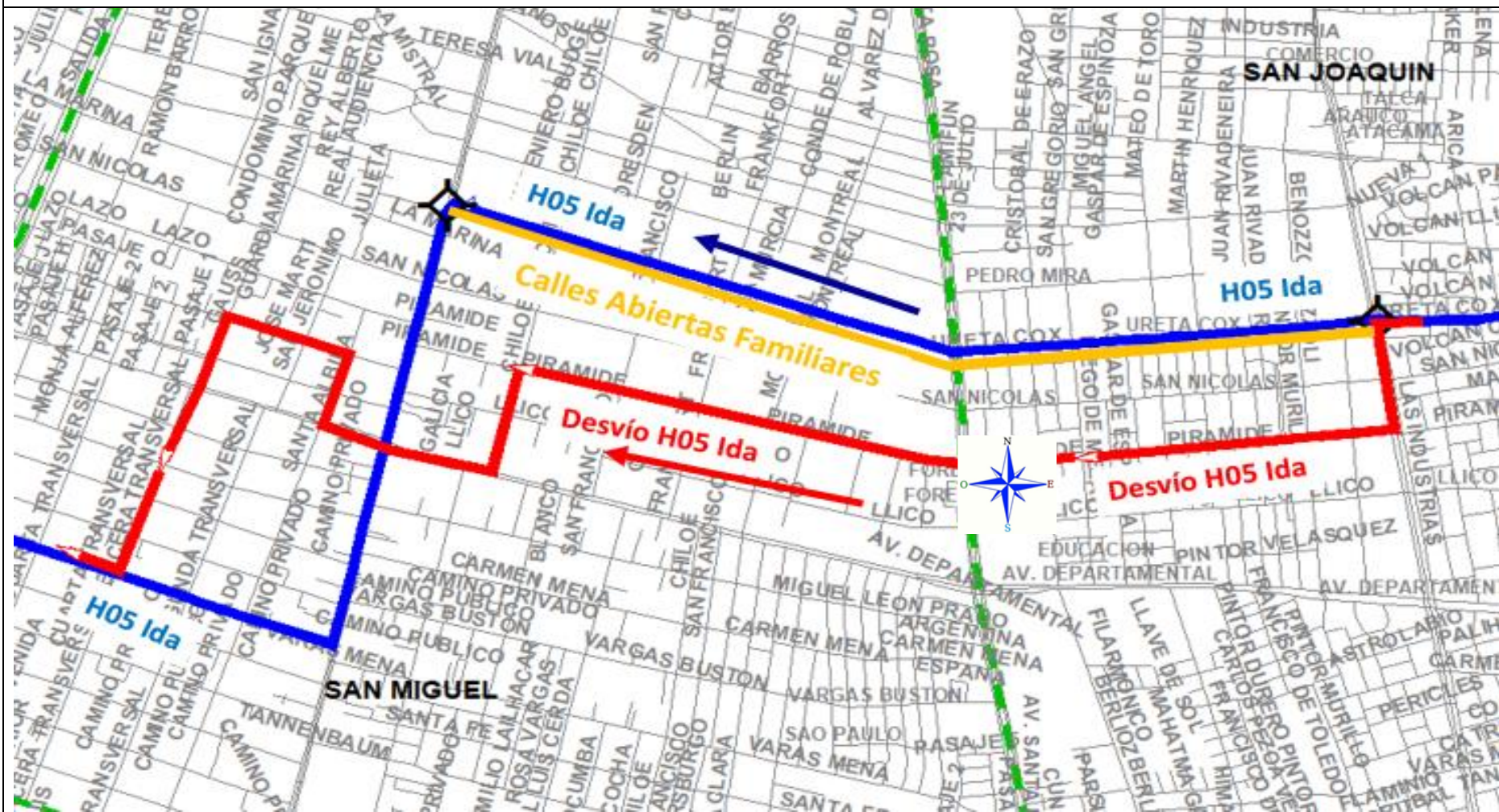
RH – Santa Rosa – Santa Ester - Chiloé – Departamental – RH.

Color rojo: Recorrido domingos en la mañana - **Color azul:** Recorrido Habitual (RH)

2.- Desvíos de Transporte Público por recorrido

H05 (hacia el poniente)

Desde (M) Carlos Valdovinos hacia Población Dávila



Desvío Calles Abiertas Familiares:

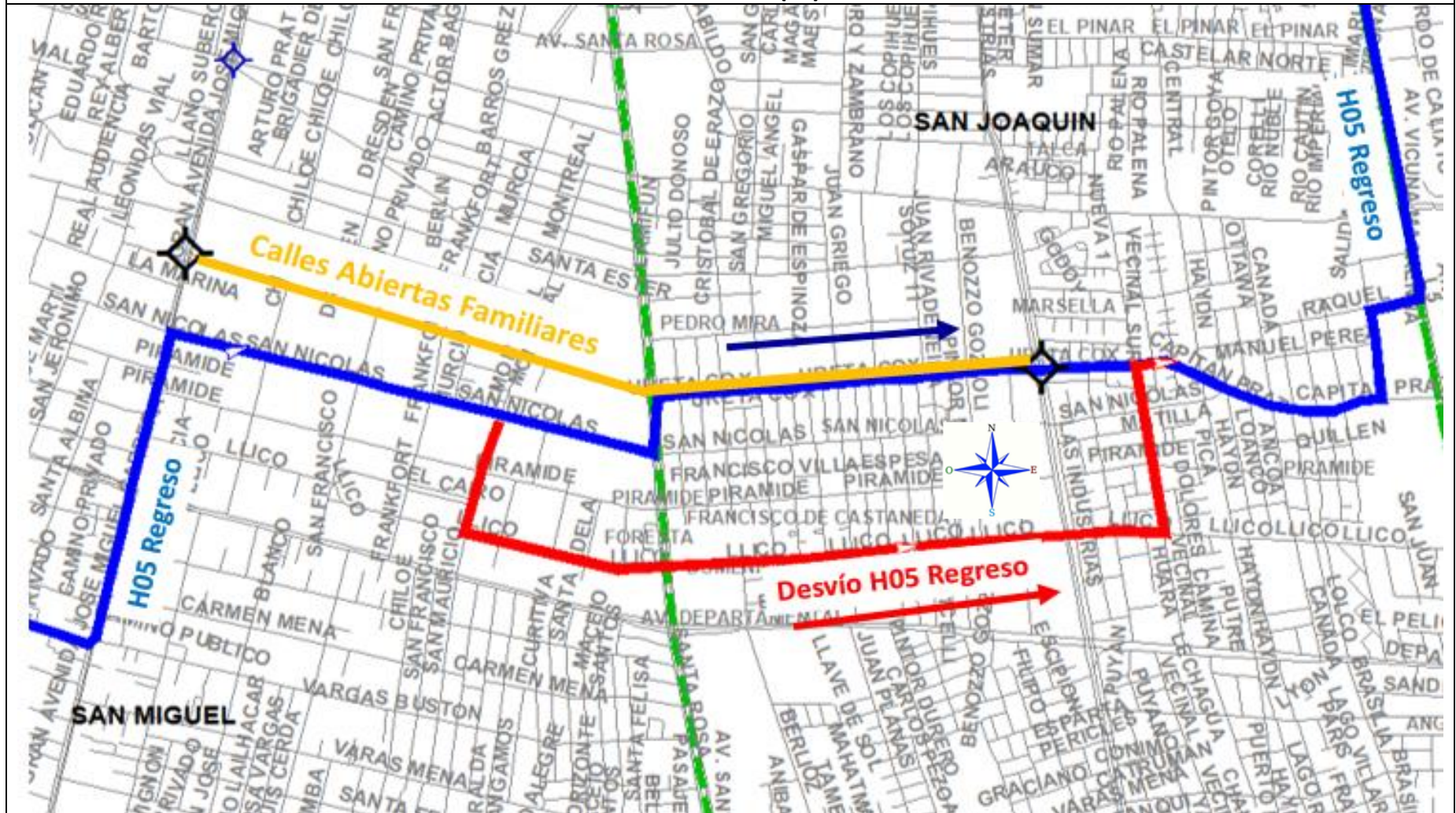
RH – Ureta Cox – Las Industrias – Pirámide – Chiloé – Departamental – Santa Albina – Carlos Edwards - Gauss - Departamental - Tercera Transversal – RH.

Color rojo: Recorrido domingos en la mañana - **Color azul:** Recorrido Habitual (RH)

3.- Desvíos de Transporte Público por recorrido

H05 (hacia el oriente)

Desde Población Dávila hacia (M) Carlos Valdovinos



Desvío Calles Abiertas Familiares:

Recorrido Habitual - San Nicolás - Montreal - Llico - Vecinal - Ureta Cox - Recorrido Habitual.

Color rojo: Recorrido domingos en la mañana - **Color azul:** Recorrido Habitual (RH)

Paraderos de Transporte Público por recorrido H02 Ida (hacia el poniente)

ID	Código paradero TS	Código paradero Usuario	Ubicación Paradero	Observación
1	Provisorio	Provisorio	Santa Ester / Montreal	Instalar señal provisorio
2	Provisorio	Provisorio	Santa Ester / Frankfort	Instalar señal provisorio
3	Provisorio	Provisorio	Santa Ester / Chiloé	Instalar señal provisorio
4	Provisorio	Provisorio	Chiloé / Ureta Cox	Instalar señal provisorio
5	Provisorio	Provisorio	Chiloé / Pirámide	Instalar señal provisorio
6	Provisorio	Provisorio	Chiloé / Departamental	Instalar señal provisorio
7	T-25-89-OP-25	PH35	Av. Departamental / esq. San Jerónimo	Agregar sticker con servicio H021
8	T-25-89-OP-30	PH36	Av. Departamental / esq. Gauss	Agregar sticker con servicio H021
9	T-25-89-OP-35	PH37	Av. Departamental / esq. Monja Alférez	Agregar sticker con servicio H021

Paraderos H05 Ida (hacia el poniente)

ID	Código paradero TS	Código paradero Usuario	Ubicación Paradero	Observación
1	Provisorio	Provisorio	Pirámide / Tomás de Campanella	Instalar señal provisorio
2	Provisorio	Provisorio	Pirámide / Francisco de Toledo	Instalar señal provisorio
3	Provisorio	Provisorio	Pirámide / Francisco de Castañeda	Instalar señal provisorio
4	T-21-213-OP-5	PH219	Pirámide / esq. Cristóbal de Erazo	Agregar sticker con servicio H05I
5	Provisorio	Provisorio	Pirámide / Guzmán Maturana	Instalar señal provisorio
6	Provisorio	Provisorio	Pirámide / Montreal	Instalar señal provisorio
7	Provisorio	Provisorio	Pirámide / San Francisco	Instalar señal provisorio
8	Provisorio	Provisorio	Chiloé / Departamental	Instalar señal provisorio
9	Provisorio	Provisorio	Santa Albina / Tristán Matta	Instalar señal provisorio
10	L-25-39-5-OP	PH1485	Carlos Edwards / esq. San Jerónimo	Agregar sticker con servicio H05I
11	L-25-39-10-OP	PH1484	Carlos Edwards / esq. Gauss	Agregar sticker con servicio H05I
12	Provisorio	Provisorio	Gauss / Departamental	Instalar señal provisorio
13	Provisorio	Provisorio	Tercera Transversal / Tercera Avenida	Instalar señal provisorio

Paradas H05 Regreso (hacia el oriente)

ID	Código paradero TS	Código paradero Usuario	Ubicación Paradero	Observación
1	Provisorio	Provisorio	Montreal / Llico	Instalar señal provisorio
2	Provisorio	Provisorio	Llico / Santa Adela	Instalar señal provisorio
3	Provisorio	Provisorio	Llico / Santa Rosa	Instalar señal provisorio
4	Provisorio	Provisorio	Llico / Gaspar de Espinoza	Instalar señal provisorio
5	Provisorio	Provisorio	Llico / Francisco de Toledo	Instalar señal provisorio
6	Provisorio	Provisorio	Llico / Tomás de Campanella	Instalar señal provisorio
7	Provisorio	Provisorio	Llico / Gustavo Campaña Gandarillas	Instalar señal provisorio
8	Provisorio	Provisorio	Vecinal / Pirámide	Instalar señal provisorio